

PIERREVAL

Route de Longuerue (RD n°122) - Chemin Juliette Louvet

Projet de lotissement en 6 lots

Maître d'ouvrage : PRESTIGE IMMO 76

1609 Route de Lyons 76520 MONTMAIN

Tél.: 02.35.79.08.00

PLAN DE COMPOSITION

Echelle: 1/500 ème







-  Périmètre du terrain loti : la cotation sera confirmée par le bornage du géomètre
-  Accès commun en enrobé
-  Chemin en concassé finition gravelle
-  Haie privative plantée par l'aménageur
-  Lanterne sur mat existant
-  Cote altimétrique projet de la voirie

TABLEAU DES SURFACES APPROXIMATIVES

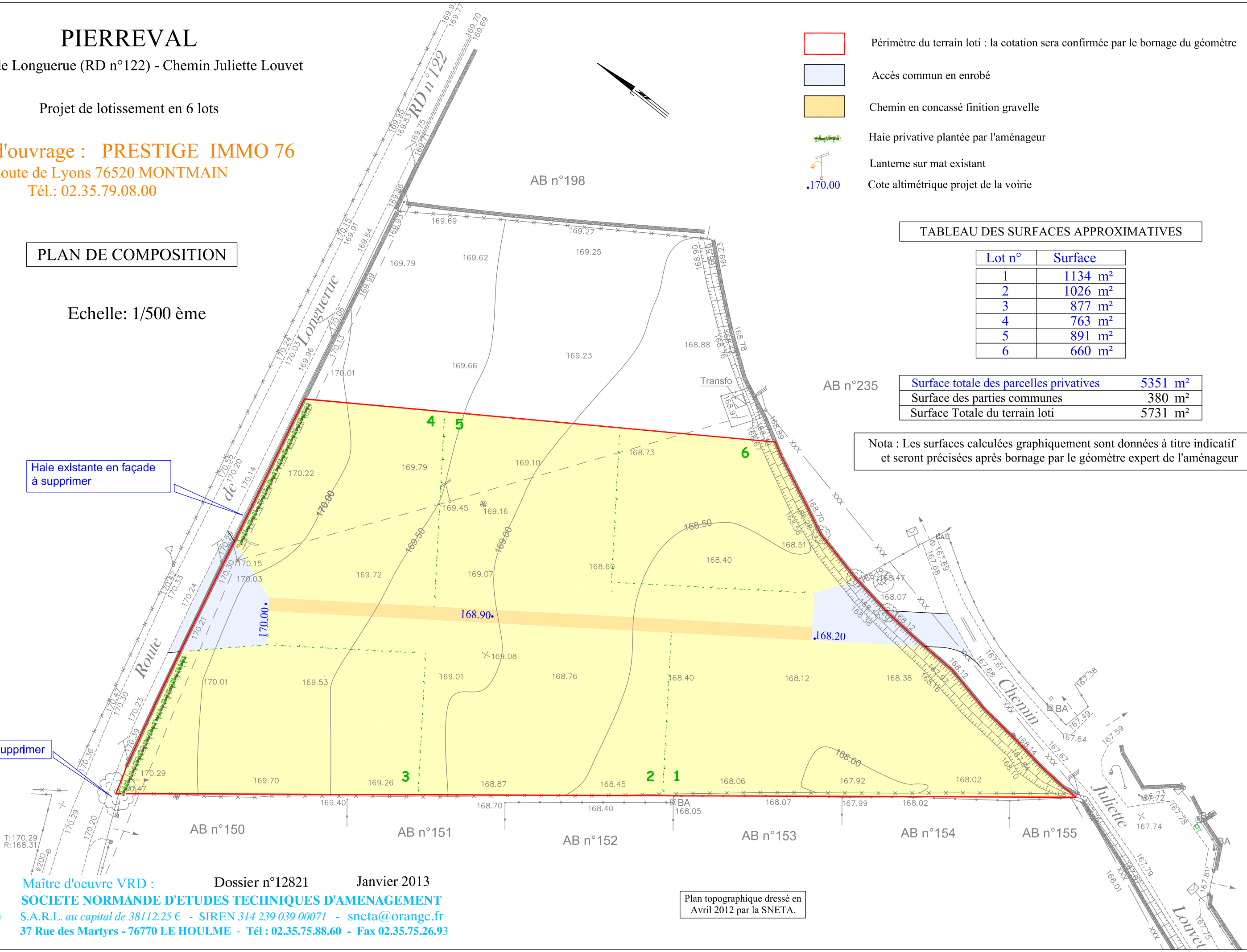
Lot n°	Surface
1	1134 m ²
2	1026 m ²
3	877 m ²
4	763 m ²
5	891 m ²
6	660 m ²

Surface totale des parcelles privées	5351 m ²
Surface des parties communes	380 m ²
Surface Totale du terrain loti	5731 m ²

Nota : Les surfaces calculées graphiquement sont données à titre indicatif et seront précisées après bornage par le géomètre expert de l'aménageur

Haie existante en façade à supprimer

Arbre à supprimer



Maître d'oeuvre VRD : **SOCIETE NORMANDE D'ETUDES TECHNIQUES D'AMENAGEMENT**
 S.A.R.L. au capital de 38112.25 € - SIREN 314 239 039 00071 - sneta@orange.fr
 37 Rue des Martyrs - 76770 LE HOULME - Tél : 02.35.75.88.60 - Fax 02.35.75.26.93



Plan topographique dressé en
Avril 2012 par la SNETA.