

SAINTE JACQUES SUR DARNETAL















"Hameau de Quéreville"

Rue des canadiens

Lotissement en 11 lots individuels et 1 îlot

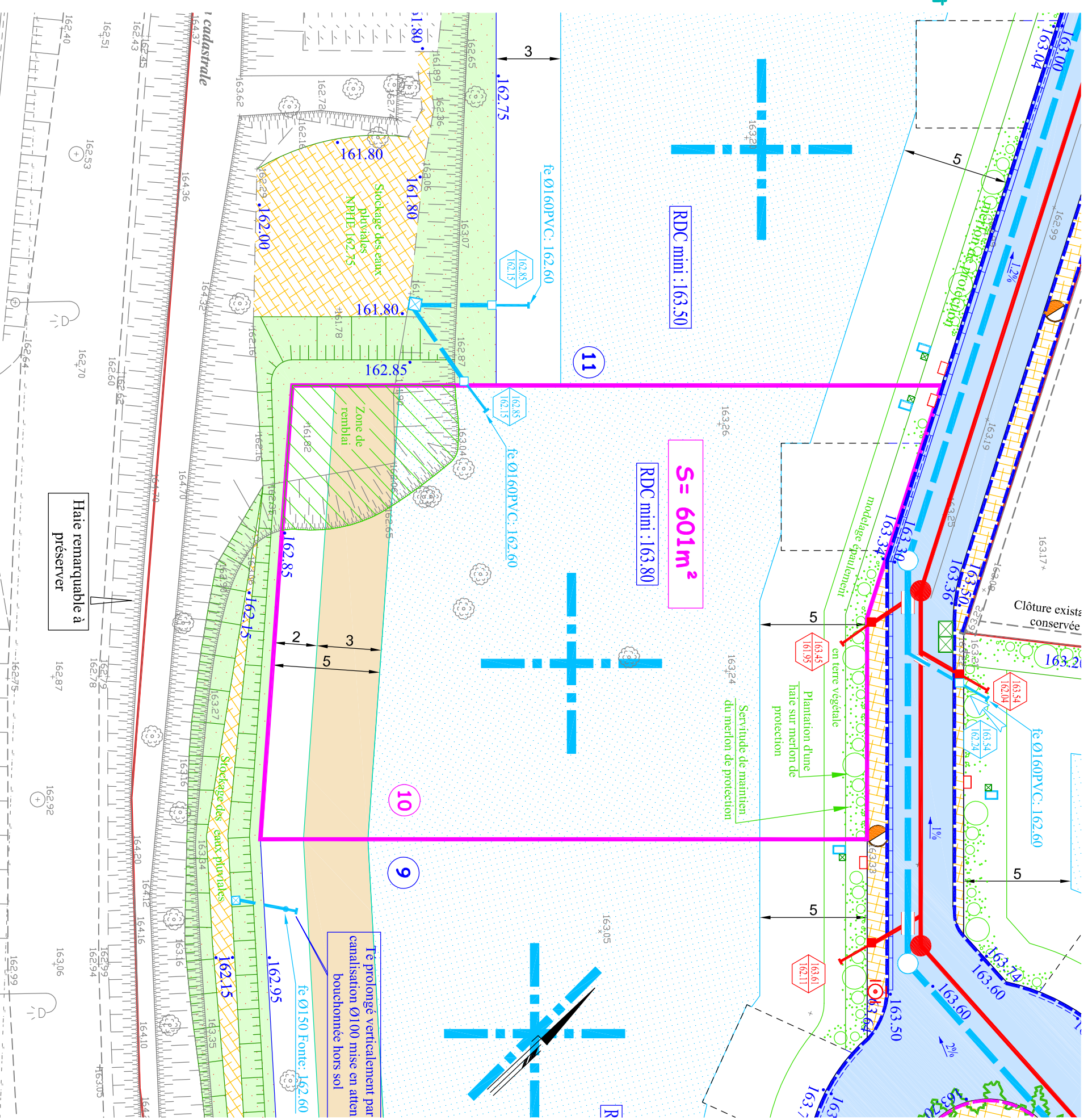
Extrait du plan VRD
Lot n°10
Plan de commercialisation

Entrée privative de lot individuel: emplacement défini
lors des travaux de viabilisation du lotissement

- 163.33 Cote altimétrique projet
-  Citerneau d'eau potable
-  Coffret individuel EDF
-  Regard individuel téléphone
-  Coffret électrique du réseau principal
-  Chambre de tirage téléphone
-  Luminaire
-  Boite de branchement individuel d'assainissement d'eaux pluviales : raccordement sur amorce bouchonnée avec fil d'eau imposé
-  Indication des cotes tampon et radier de la boite d'eaux pluviales
-  Boite de branchement individuel d'assainissement d'eaux pluviales : raccordement sur amorce bouchonnée
-  Indication des cotes tampon et radier de la boite d'eaux usées
-  Haie privative plantée par l'aménageur
-  Zone constructible
-  Zone constructible réservée exclusivement aux constructions démontables de surface inférieure à 20m² et hauteur maxi 3m : article UD 7.2
-  Orientation principale de la façade ou du faîtage (plusieurs sens possibles)

Aménageur :

1609 Route de Lyons - 76520 MONTMMAIN
Tel: 02.35.79.08.00



Echelle: 1/200ème
Juillet 2019

- Plan topographique réalisé en octobre 2015 par le cabinet Géodis, géomètre expert à Rouen
- La position des ouvrages et les cotes altimétriques projet sont à confirmer par les plans de recouvrement.
- La surface du terrain est donnée par le plan de division du 23 mai 2019 du cabinet Géodis géomètre expert.