

# SAIN'T JACQUES SUR DARNETAL

"Hameau de Quéreville"

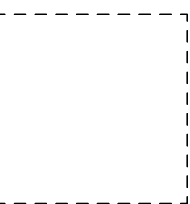















Rue des canadiens

Lotissement en 11 lots individuels et 1 îlot

## Extrait du plan VRD Lot n°5 Plan de commercialisation

Entrée privative de lot individuel: emplacement défini lors des travaux de viabilisation du lotissement

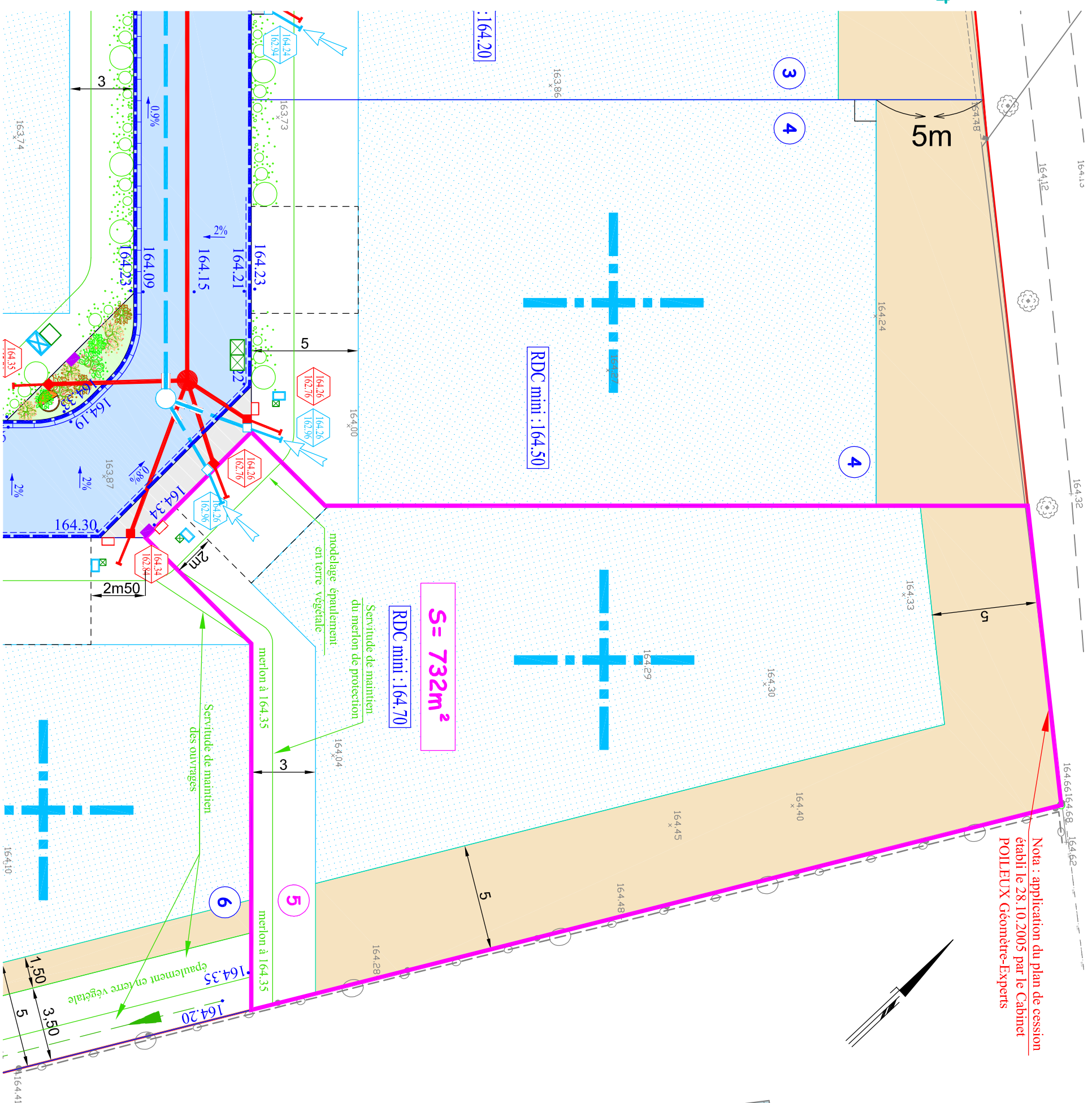
•164.27

-  Cote altimétrique projet
-  Citernes d'eau potable
-  Coffret individuel EDF
-  Regard individuel téléphone
-  Coffret électrique du réseau principal
-  Chambre de tirage téléphone
-  Luminaire
-  Boîte de branchement individuel d'assainissement d'eaux pluviales : raccordement sur amorce bouchonnée
-  Indication des cotes tampon et radier de la boîte d'eaux pluviales
-  Boîte de branchement individuel d'assainissement d'eaux pluviales : raccordement sur amorce bouchonnée
-  Indication des cotes tampon et radier de la boîte d'eaux usées
-  Massif d'arbustes
-  Haie privative plantée par l'aménageur
-  Zone constructible
-  Zone inconstructible réservée exclusivement aux constructions démontables de surface inférieure à 20m² et hauteur maxi 3m : article UD 7.2
-  Orientation principale de la façade ou du faîtiage (plusieurs sens possibles)

**Aménageur :**

1609 Route de Lyons - 76520 MONTMMAIN

Tel: 02.35.79.08.00



Nota : application du plan de cession établi le 28.10.2005 par le Cabinet POILEUX Géomètre-Experts

Echelle: 1/200ème  
Juillet 2019

- Plan topographique réalisé en octobre 2015 par le cabinet Géodis, géomètre expert à Rouen
- La position des ouvrages et les cotes altimétriques projet sont à confirmer par les plans de recoulement.
- La surface du terrain est donnée par le plan de division du 23 mai 2019 du cabinet Géodis géomètre expert.