

# SAINTE JACQUES SUR DARNETAL














"Hameau de Quéreville"

Rue des canadiens

Lotissement en 11 lots individuels et 1 îlot

## Extrait du plan VRD Lot n°7 Plan de commercialisation

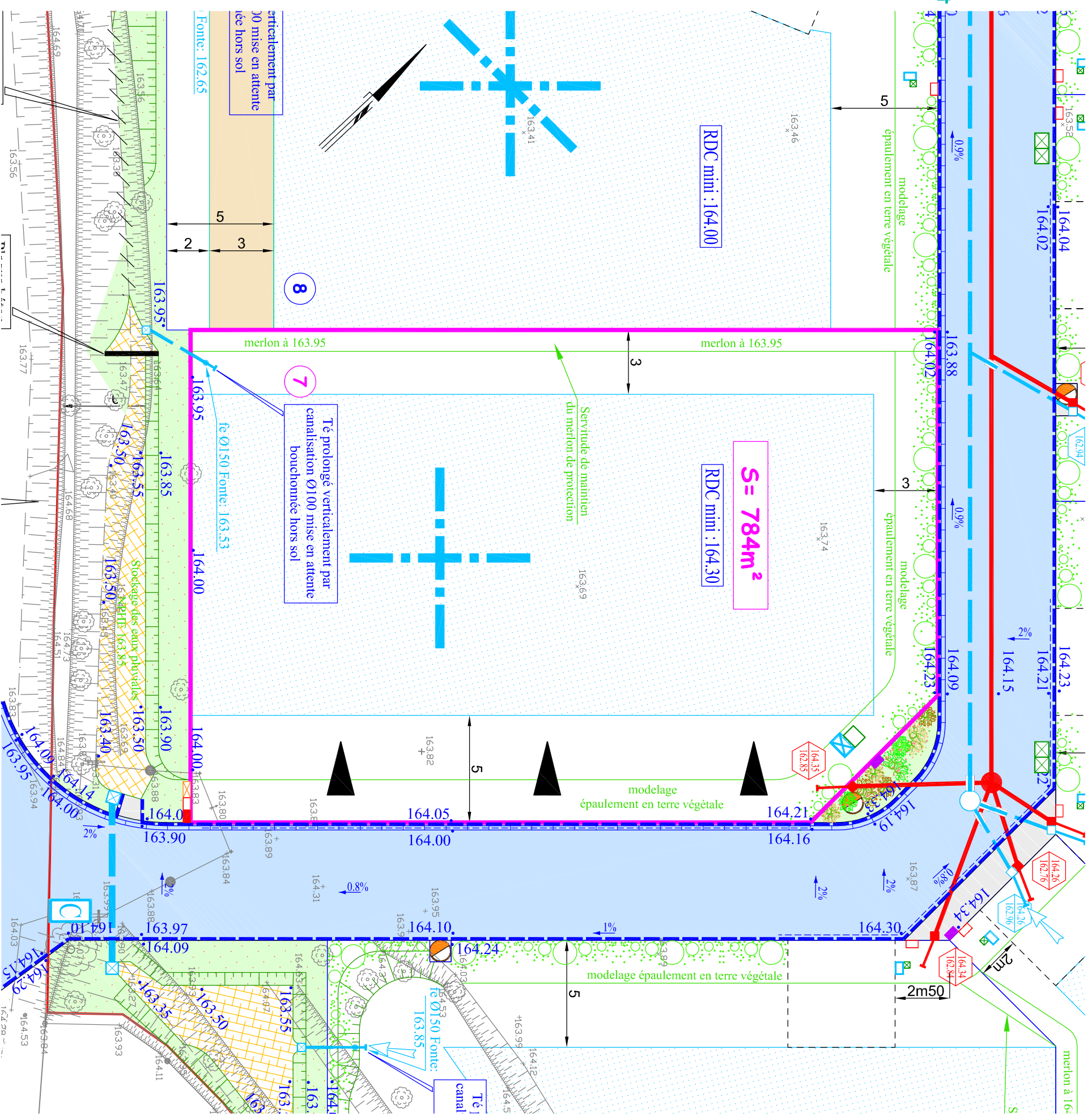
Accès privés du lot n°7 emplacement indicatif; il sera fixé lors du permis de construire.

-  Accès privés du lot n°7 emplacement indicatif; il sera fixé lors du permis de construire.
-  Cote altimétrique projet
-  Citerneau d'eau potable
-  Coffret électrique du réseau principal
-  Chambre de tirage téléphone
-  Luminaire
-  Boite de branchement individuel d'assainissement d'eaux pluviales: raccordement sur amorce bouchee avec fil d'eau imposé
-  Boite de branchement individuel d'assainissement d'eaux pluviales: raccordement sur amorce bouchee
-  Indication des cotes tampon et radier de la boite d'eaux usées
-  Massif d'arbustes
-  Haie privative plantée par l'aménageur
-  Zone constructible
-  Orientation principale de la façade ou du faîtage (plusieurs sens possibles)

Aménageur :

1609 Route de Lyons - 76520 MONTMMAIN

Tel: 02.35.79.08.00



Echelle: 1/200ème  
Juillet 2019

- Plan topographique réalisé en octobre 2015 par le cabinet Géodis, géomètre expert à Rouen
- La position des ouvrages et les cotes altimétriques projet sont à confirmer par les plans de recouvrement.
- La surface du terrain est donnée par le plan de division du 23 mai 2019 du cabinet Géodis géomètre expert.